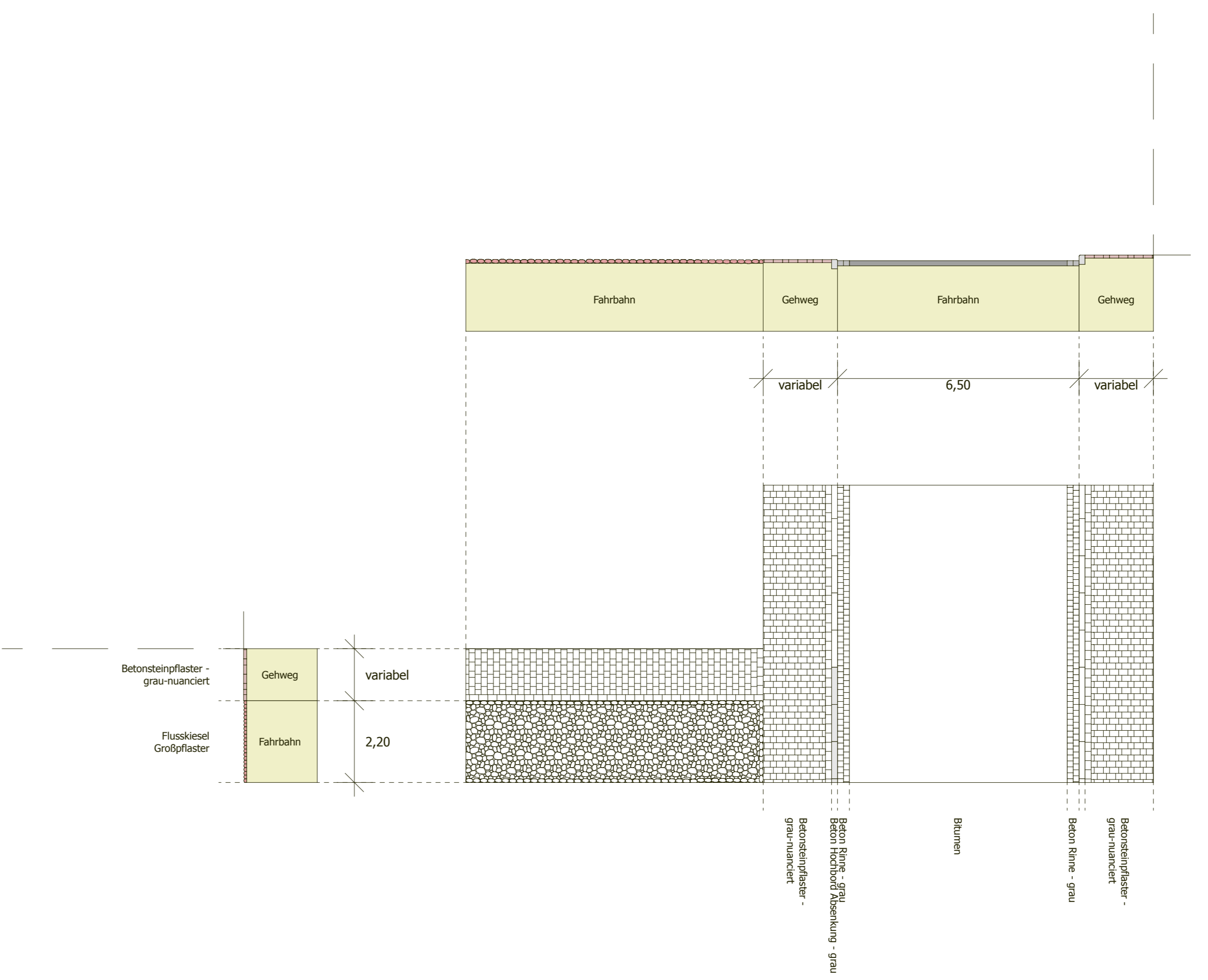
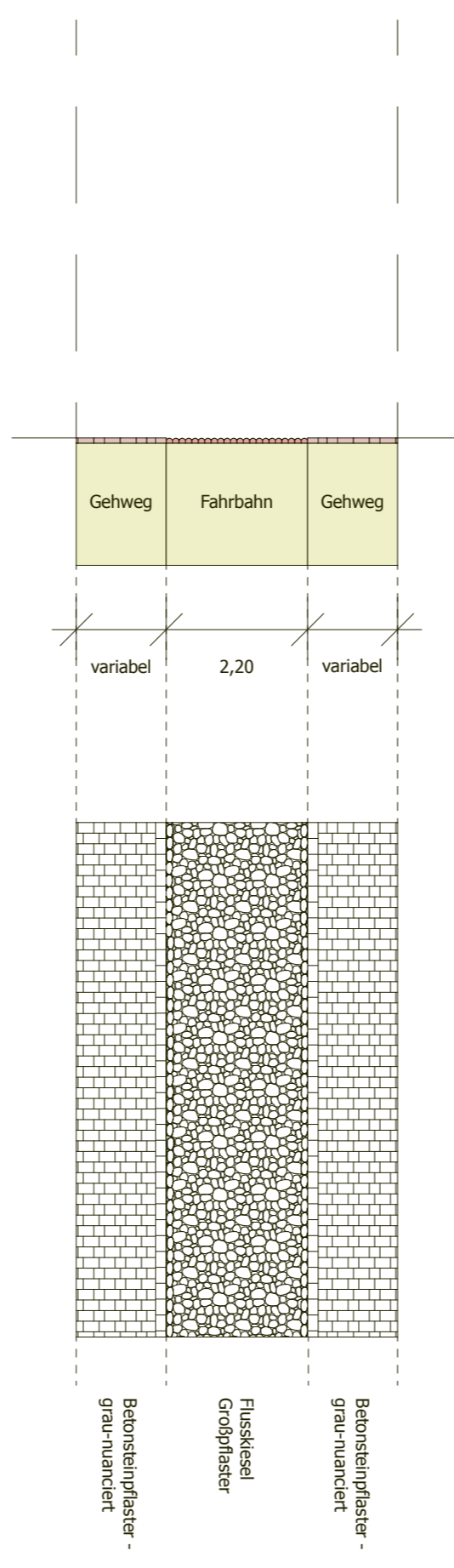


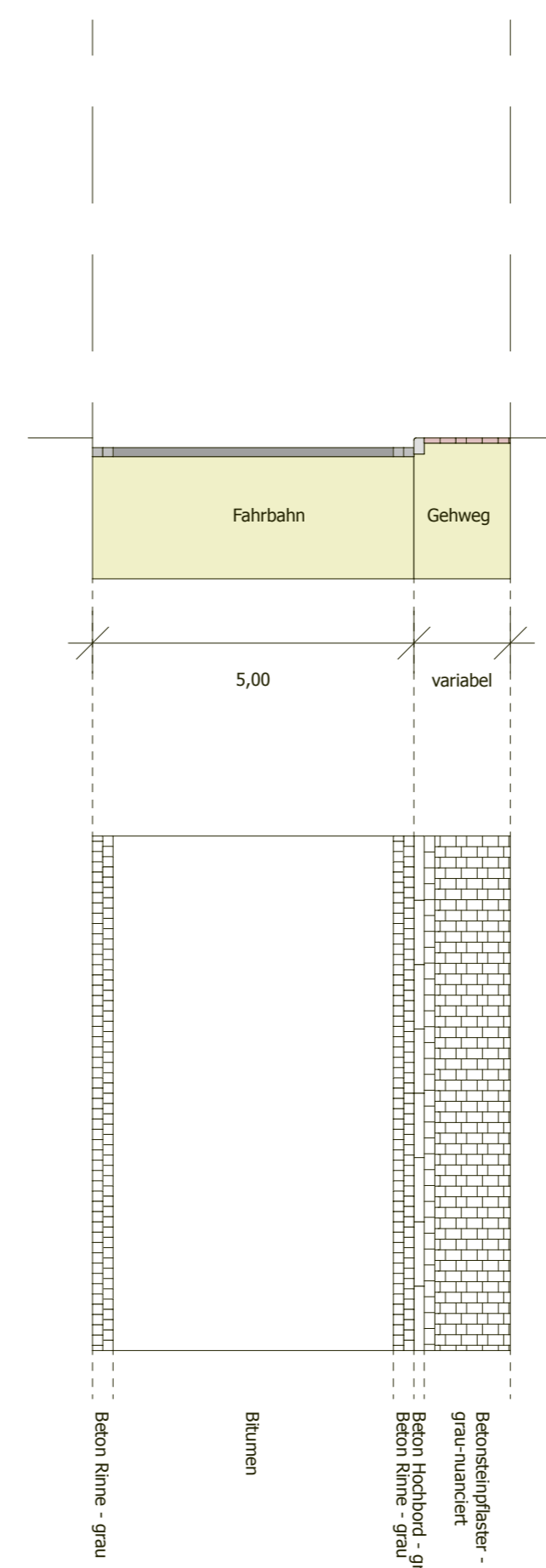
Einmündungssituation Altstadtgasse/Hauptverkehrsstraße



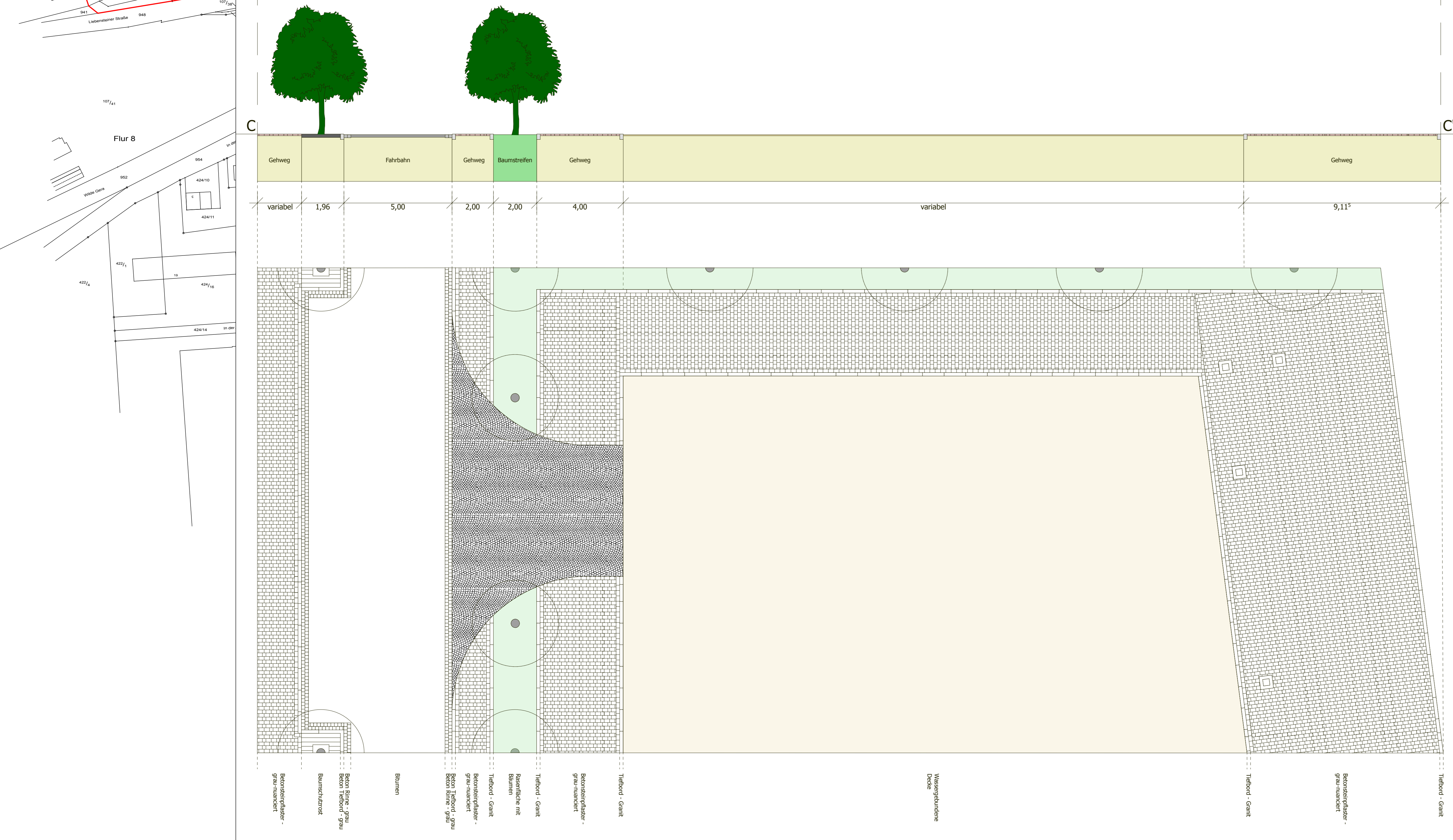
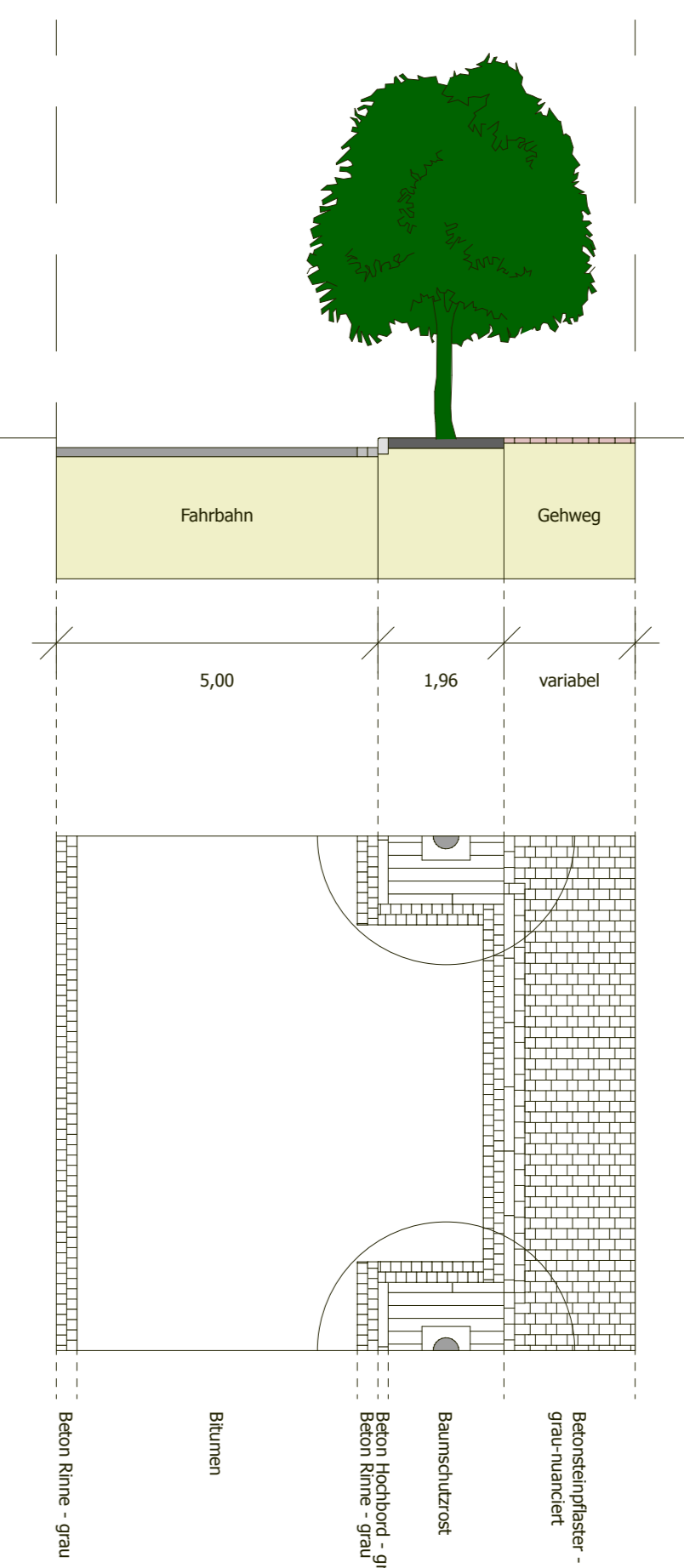
Altstadtgassen



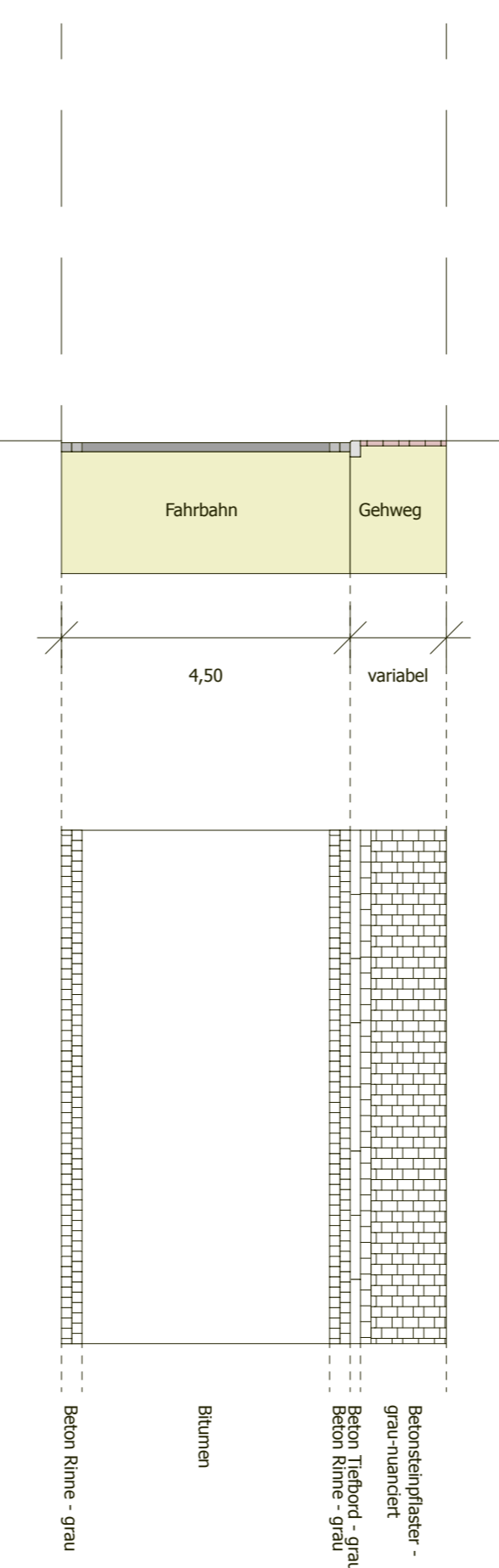
Örtliche Hauptverkehrsstraßen/Sammelstraßen



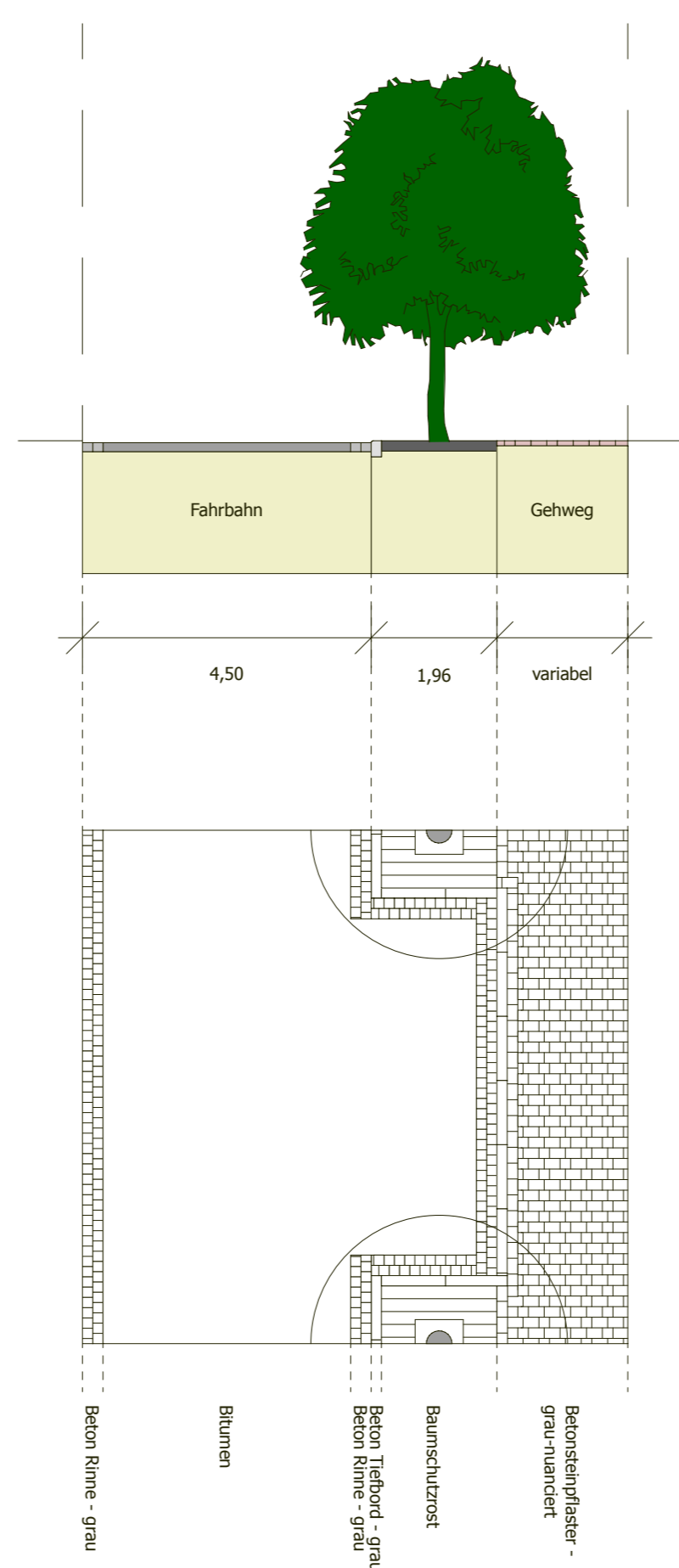
Parzellenbreite ≥ 9 m



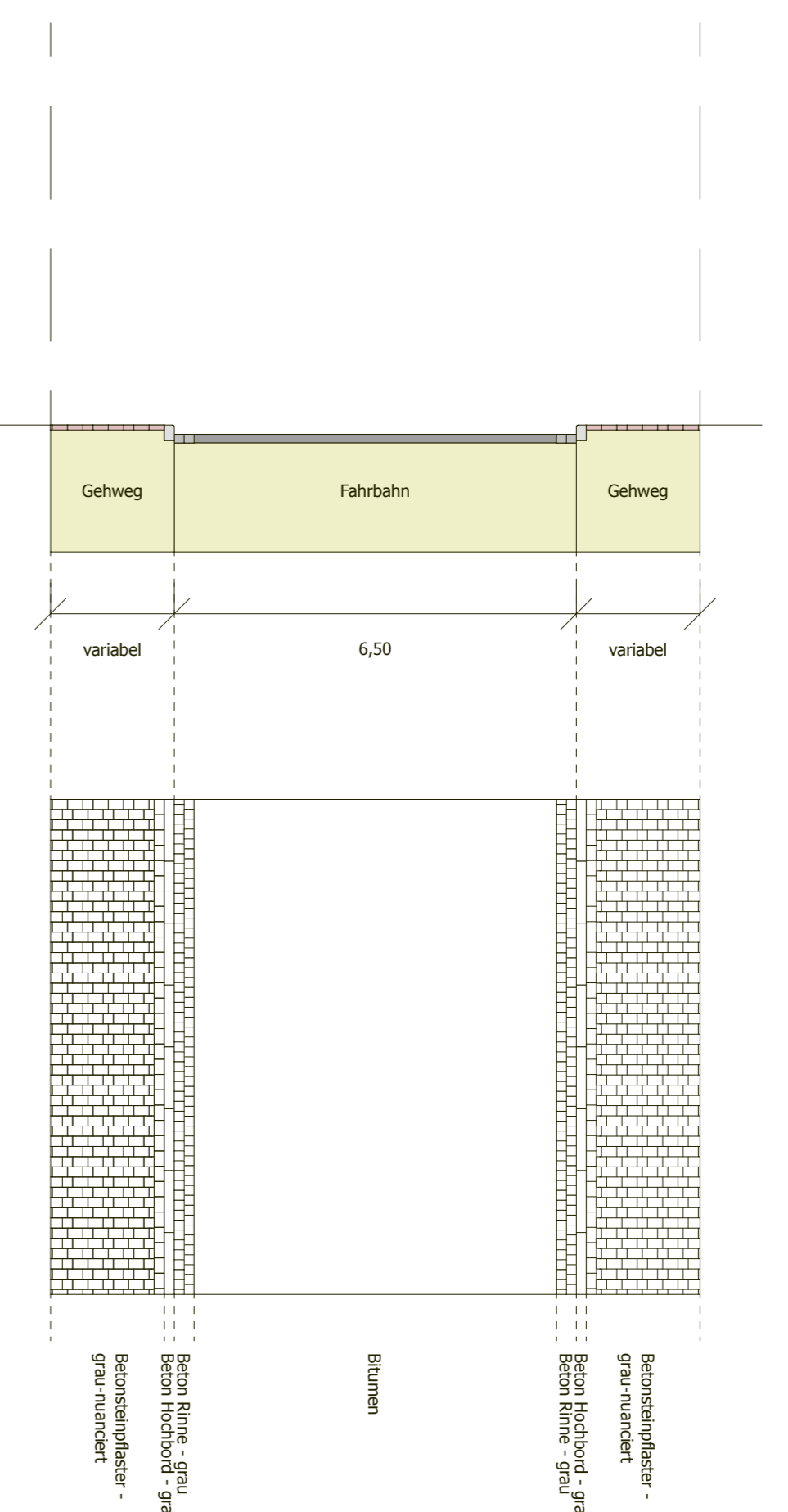
Anliegerstraßen



Parzellenbreite ≥ 8,5 m



Überörtliche Hauptverkehrsstraße



STADT PLAUE, IIm-Kreis/Thür.
 Hauptstraße 38, 99338 Plaue
 Tel. +49 36207 56213 Fax +49 36207 51723 info@stadt-plaue.de
 Integriertes Stadtentwicklungskonzept
 Teilplan: Stadtboden-Konzept



- Konzept nach Straßenraumtypen
- Altstadtgassen
 - Anliegerstraßen
 - Örtliche Hauptverkehrsstraßen/Sammelstraßen
 - Überörtliche Hauptverkehrsstraße
 - vorhandene Bebauung
 - Grenze Sanierungsgebiet