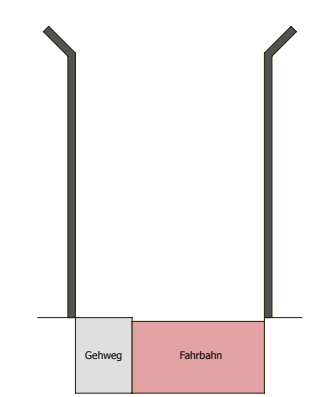
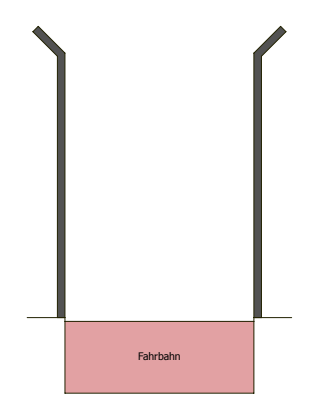


Typ Altstadtgassen:

Variante a)

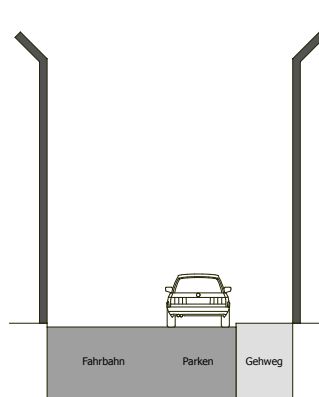


Variante b)

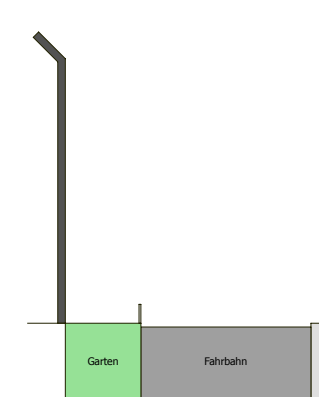


Typ Anliegerstraßen:

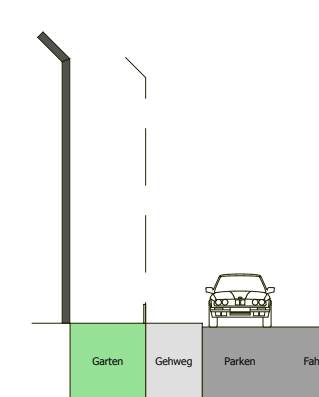
Variante a)



Variante b)

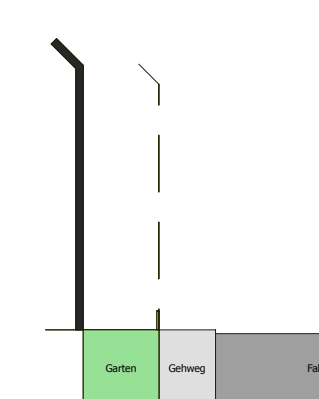


Variante c)

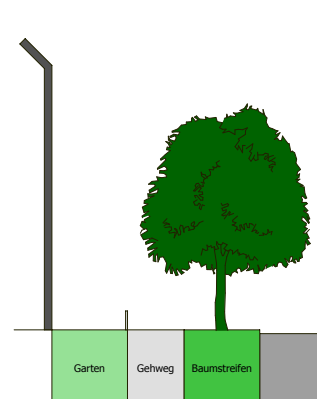


Typ Örtliche Hauptverkehrsstraßen/Sammelstraßen:

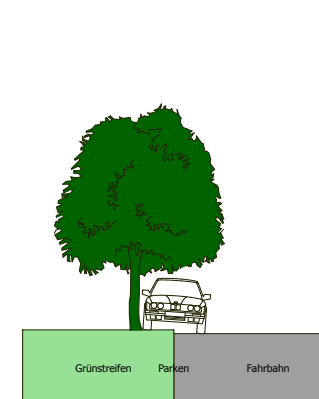
Variante a)



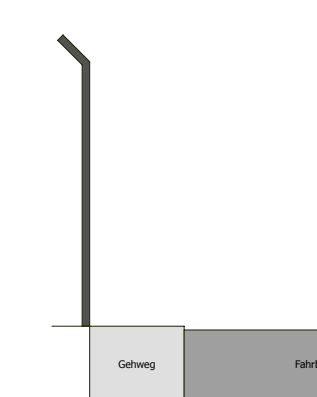
Variante b)



Variante c)



Typ Überörtliche Hauptverkehrsstraße:



**STADT PLAUE, Ilm-Kreis/Thür.**

Hauptstraße 38, 99338 Plau  
 Tel. +49 36207 56213 Fax +49 36207 51723 info@stadt-plaue.de



Integriertes Stadtentwicklungskonzept  
 Teilplan: Stadtboden-Konzept

Straßenraumtypen

Legende:

Typ Altstadtgassen, eingeschränkt befahrbar (nur Anwohner)

Variante a)

Variante b)

Typ Anliegerstraßen, tlw. verkehrsberuhigt (Spielstraßen)

Variante a)

Variante b)

Variante c)

Typ Örtliche Hauptverkehrsstraßen/Sammelstraßen

Variante a)

Variante b)

Variante c)

Typ Überörtliche Hauptverkehrsstraße

Öffentliche Plätze

vorhandene Bebauung

Grenze Sanierungsgebiet

Planverfasser:

**TEPE** Wolfsangerstr. 90 34125 Kassel  
 Tel. 0561/987988-0 Fax -11  
 Albrechtstraße 22 99092 Erfurt  
 Tel. 0361/74671-74 Fax -75  
 info@planungsbuero-tepe.de

Maßstab 1: 2.000  
 Stand Oktober 2019